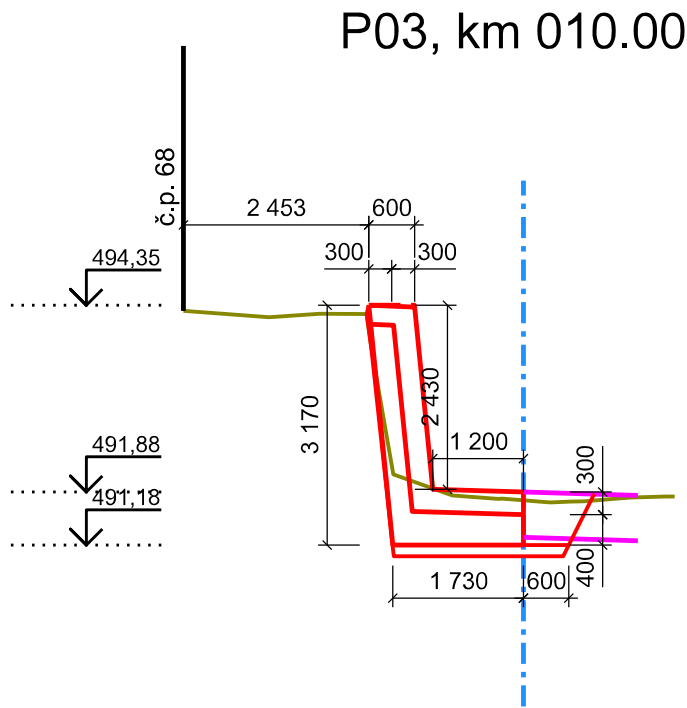
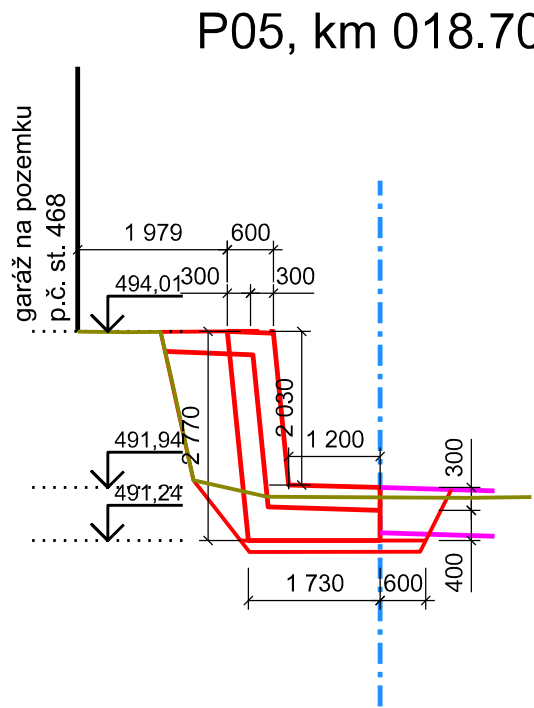


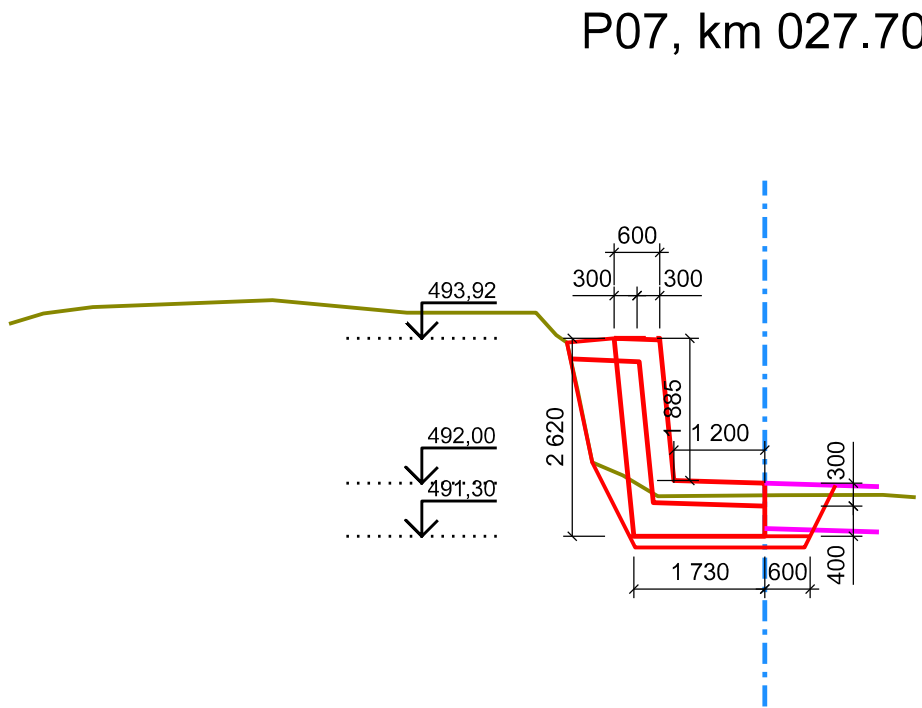
SROVNÁVACÍ ROVINA - 487,00 m n.m.



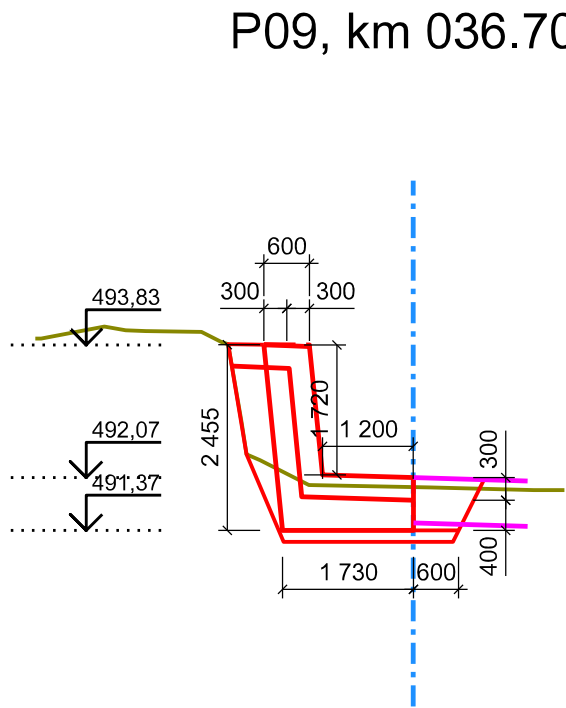
SROVNÁVACÍ ROVINA - 487,00 m n.m.



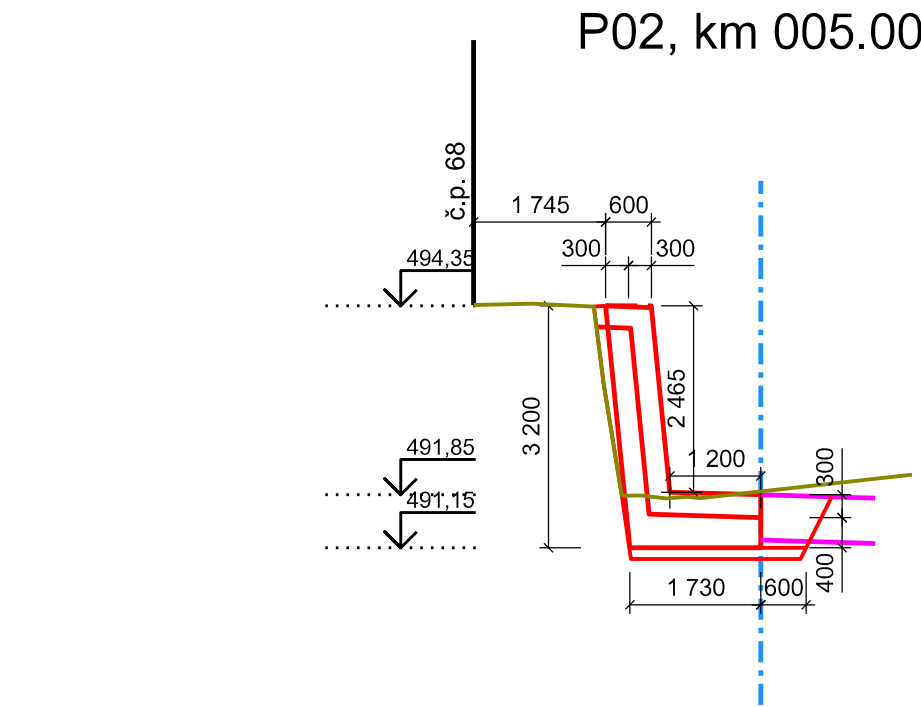
SROVNÁVACÍ ROVINA - 487,00 m n.m.



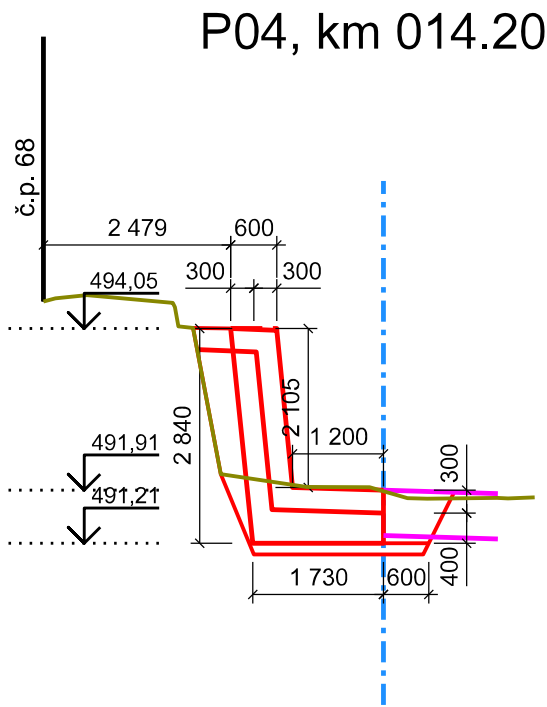
SROVNÁVACÍ ROVINA - 487,00 m n.m.



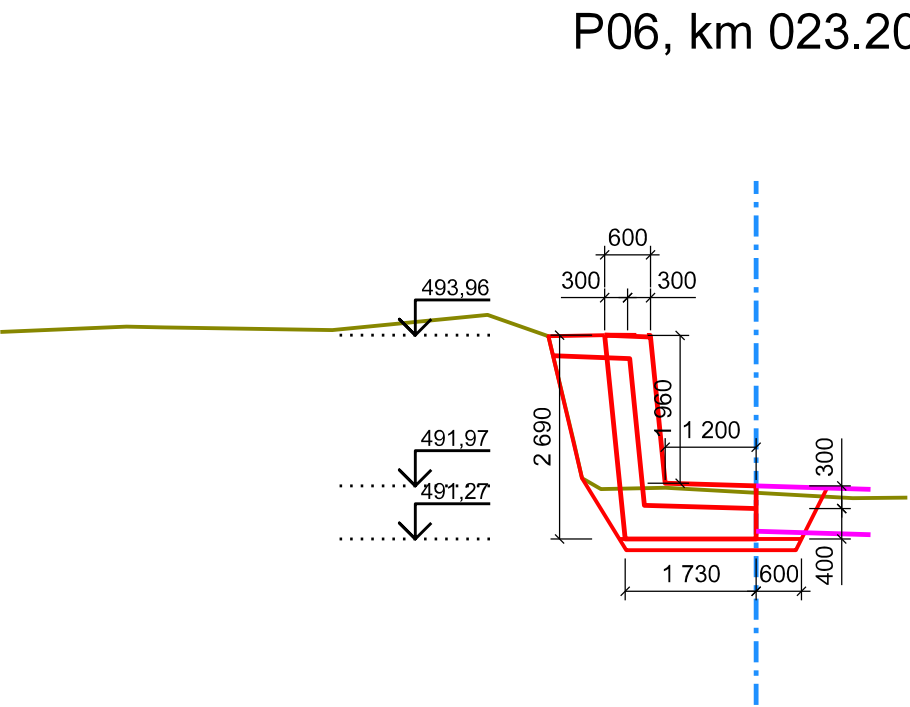
SROVNÁVACÍ ROVINA - 487,00 m n.m.



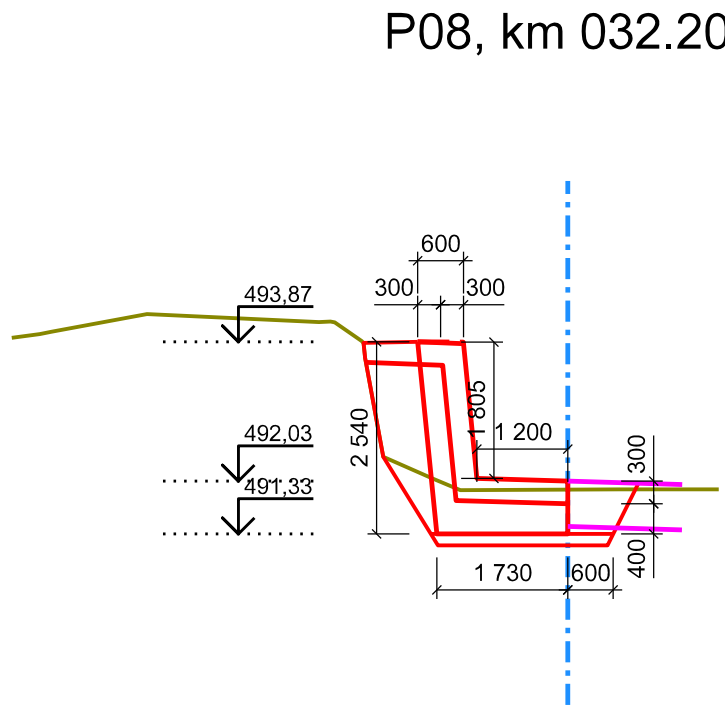
SROVNÁVACÍ ROVINA - 487,00 m n.m.



SROVNÁVACÍ ROVINA - 487,00 m n.m.



SROVNÁVACÍ ROVINA - 487,00 m n.m.



SROVNÁVACÍ ROVINA - 487,00 m n.m.

AZ CONSULT, spol. s r.o.
Číslo zakázky: 20/201
Výrobek uvolněn k použití
Datum: II/2021

OBEC: VERNĚŘICE (562921)
KATASTRÁLNÍ ÚZEMÍ: VERNĚŘICE (780146)
OKRES: DEČÍN

Zhotovitel:  HG partner s.r.o. Smetanova 200, 250 82 Úvaly www.hgpartner.cz Telefon: 246 082 015 e-mail: hgp@hgpartner.cz			
Kontroloval:	Ing. Michal Dvořák	Změna:	-
Akce:	Opevnění Bobřího potoka Verneřice u garáží, ř. km 24,143 - 24,529 - PD DSJ		Stupeň: DSJ
		Č. zakázky:	H-20/019

Odpov. proj.: Ing. Martin Komín <i>Komín</i>		AZCONSULT [®] spol. s r. o. Klíšská 12, 400 01 Ústí nad Labem Tel.: 475 669 211, 475 669 223 Tel/fax.: 475 669 214 E-mail: azconsult@azconsult.cz ČSN EN ISO 9001			
Vypracoval: Jindřich Charvát <i>Charvát</i>					
Kontroloval: Ing. Martin David <i>David</i>					
Kraj:	Ústecký			Místo:	Verneřice
Objednatel: Povodí Ohře, státní podnik; Bezručova 4219, 430 03 Chomutov					
Akce:		Zn. souboru:			
Opevnění Bobřího potoka Verneřice u Garáží, ř. km 24,143 - 24,529		...			
		Stupeň: DÚR/DSJ	Formát: 4 x A4		
		Č. zak.: 20/201	Č. paré :		
		Datum: II/2021			
Objekt: SO 02.3 - Představená LB zeď	Měřítko:		Č. přílohy:		
Výkres: Charakteristické příčné řezy	1:100	D.2.3.4			
DOKUMENTACI LZE UŽÍVAT POUZE VE SMYSLU PŘÍSLUŠNÉ SMLOUVY O DÍLO. KOPÍROVÁNÍ A ROZŠÍŘOVÁNÍ POUZE PO PŘEDCHOZÍM SOUHLASU AZ CONSULT spol. s r.o.					